

Ascension Cotopaxi & Chimborazo



Jours:	10	
Prix:	1460 USD Vol international non inclus	
Confort:	★★★★★	
Difficulté:	★★★★★	
Alpinisme	Trekking	Volcans
Paysages		

Ce trek s'adresse aux alpinistes en quête de défis !

Traversez les Andes équatoriennes et les volcans « secs ».
Partez à la conquête des deux plus hautes montagnes du pays :

le **Cotopaxi (5.897 m)** et le **Chimborazo (6.310 m)**. Des étapes sont choisies pour une bonne acclimatation à l'altitude. En chemin, découvrez les marchés locaux et profitez de séjours chez l'habitant.

L'ascension des deux géants de glace requiert une bonne préparation physique, matérielle et psychologique. C'est un parcours dédié aux randonneurs ayant déjà eu une expérience de la haute montagne.

Jour 1. Visite de Quito



Quito

Ilaló
Quito

Quito - Ilaló

- Visitez la capitale équatorienne, Quito. La ville loge sur des collines verdoyantes et hérite de conditions climatiques privilégiées. Son passé riche se reflète à travers ses églises et ses édifices coloniaux. Rejoignez les belvédères pour avoir une vue plongeante sur la cité ou bien rendez-vous directement dans son centre colonial inscrit au patrimoine de l'UNESCO. **L'église de la Compagnie**, le **cloître de San Francisco** et la cathédrale sont autant de perles de l'art baroque à découvrir sur place.
- Dirigez-vous ensuite vers la **vallée de Los Chillos** avant de commencer la randonnée d'acclimatation au volcan Ilalo. Sillonnez l'une des dernières forêts vierges équatoriennes, puis grimpez sur l'épine dorsale du pays pour profiter d'une vue panoramique, avec les deux cordillères en toile de fond.

Déjeuner	Restaurant
Hébergement	Hôtel

Jour 2. Sommet de Guagua Pichincha - Machachi



Quito
 10km - 15m

Quito - Pichincha Volcano (4 784 m)

- Prenez la direction de l'ouest en quittant Quito. Après une dizaine de kilomètres, vous vous trouvez aux portes du volcan Guagua Pichincha. Ce volcan est toujours actif, comme en témoignent les fumerolles et les dépôts de soufre. Après une phase d'approche, vous suivez un sentier bordant le cratère de 6 km de large jusqu'au sommet, à 4 794 m d'altitude.

Pichincha Volcano (4 784 m) - Machachi

- Ensuite, nous mettons le cap sur la ville de Machachi, le point d'entrée au Parc national du Cotopaxi.

Pichincha Volcano (4 784 m)
🚗 60km - ⌚ 1h
Machachi

☕ Petit déjeuner	Hôtel
🍷 Déjeuner	Pique-nique
🍴 Dîner	Auberge
🏠 Hébergement	Auberge

Jour 3. Sommet du volcan Corazon



Machachi

Corazon (4 790 m)
13km - ⌚ 3h 20m
Machachi

Machachi - Corazon (4 790 m)

- La randonnée commence sur le flanc oriental du **@[volcan Corazon](corazon)** ou « cœur », nommé d'après ses deux fissures en forme de cœur. La montagne s'étend le long de l'allée des volcans, une route tortueuse qui dessert la cordillère des Andes équatoriennes, entre les Pichinchas et les Illinizas. Du nord au sud, le trajet serpente à travers les pâturages et les champs de pommes de terre. S'ensuit un paysage herbeux caractéristique du Paramo dans les hautes terres andines. C'est une randonnée d'acclimatation, car il est assez facile de parvenir au sommet.

☕ Petit déjeuner	Auberge
🍷 Déjeuner	Pique-nique
🍴 Dîner	Auberge
🏠 Hébergement	Auberge

Jour 4. Sur les crêtes du Rumiñahui



Machachi
Laguna Limpiopungo

Rumiñahui (4 721 m)
Chaupi

Machachi - Laguna Limpiopungo

- Cap ce matin, sur le Parc national de Cotopaxi. Au fur et à mesure que vous prenez de la hauteur, la plaine d'altitude laisse place à un paysage andin dominé par le volcan Cotopaxi. Le point de départ de la randonnée se situe au niveau de la **laguna Limpiopungo**. C'est un lac peu profond, fréquenté par de nombreuses espèces locales et migratrices de l'avifaune. Il n'est pas rare d'y voir des taureaux s'abreuver.

Laguna Limpiopungo - Rumiñahui (4 721 m)

- Vous empruntez un sentier sur une crête dans le paramo, puis gravissez un éperon peu marqué et des éboulis afin d'atteindre les crêtes du **Rumiñahui**. Juste en face, le Cotopaxi émerge, auréolé de fumerolles et de neiges éternelles.

Vous arrivez au village d'El Chaupi, dont les habitants sont considérés comme les gardiens des Illinizas. Tout autour s'étalent des pâturages et des terres agricoles.




☕ Petit déjeuner	Auberge
🍷 Déjeuner	Pique-nique
🍴 Dîner	Auberge
🏠 Hébergement	Auberge





Jour 5. Le long de la cordillère occidentale des Andes équatoriennes



Chaupi - Illiniza Norte (5 126 m)

- Rejoignez en voiture le **site de La Virgen**, point de départ de l'ascension. L'**Illiniza Nord** se situe dans la cordillère occidentale des Andes équatoriennes. C'est un colosse aux teintes volcaniques, échevelé de pitons de lave. En temps normal, le sentier qui le dessert est dégagé de glace, ce qui facilite son ascension. C'est une étape d'acclimatation. Son sommet offre un belvédère d'où contempler l'Illiniza Sud et le Cotopaxi.

Chaupi 
45km
Illiniza Norte (5 126 m) 
Illiniza lodge 

 Petit déjeuner	Auberge
 Déjeuner	Pique-nique
 Dîner	Auberge
 Hébergement	Auberge

Jour 6. Détour par le marché local de Saquisili









Illiniza lodge - Saquisili

- Direction le **village de Saquisili**, connu pour son marché du jeudi. Vous passez la matinée à visiter la bourgade. Son marché comporte huit sections distinctes et colorées. Légumes et fruits, vêtements, bétail, ustensiles, etc. se répartissent dans les différentes places.

Saquisili - Refuge Cotopaxi

- Dans l'après-midi, vous vous mettez en route pour le **refuge du Cotopaxi** afin de vous préparer à la conquête du second point culminant de l'Équateur (5 897 m).

Illiniza lodge 
Saquisili 
Refuge Cotopaxi 

 Petit déjeuner	Auberge
 Déjeuner	Restaurant
 Hébergement	Refuge




Jour 7. Ascension du volcan Cotopaxi



Refuge Cotopaxi - Cotopaxi (5 897m)

- Vous quittez le refuge dans la nuit pour une première marche d'approche. S'ensuit une randonnée à travers les pentes enneigées, jusqu'au mur de pierre de « Yanasacha », juste en dessous du sommet. Vous le contournez.

Vous gravissez l'ultime pente raide menant au sommet. Vos efforts sont récompensés par le spectacle grandiose du cratère. Si le temps le permet, vous aurez une vue panoramique sur l'allée des Volcans.

Refuge Cotopaxi 
Cotopaxi (5 897m) 
Baños 

Cotopaxi (5 897m) - Baños

- Vous redescendez en direction de Baños pour une nuit de repos.

 Petit déjeuner	Refuge
 Déjeuner	Refuge
 Dîner	Restaurant
 Hébergement	Hôtel

Jour 8. Détente à Baños



Baños 📍

- Visite de la ville thermale de **Baños**. Située à 1800 mètres d'altitude dans une zone subtropicale, la cité hérite de nombreuses piscines d'eau chaude en raison de sa proximité avec le volcan Tungurahua. Le matin, sillonnez les plantations de fruits tropicaux. Profitez ensuite d'un bain relaxant dans les sources thermales de la ville.

D'autres activités de plein air sont disponibles en option (payante) : parapente, balade à cheval ou en VTT, rafting, canyoning, saut à l'élastique, massages, Spa, etc.

☕ Petit déjeuner	Hôtel
🍴 Déjeuner	Restaurant
🍷 Dîner	Restaurant
🏠 Hébergement	Hôtel

Jour 9. En route pour Chimborazo



Baños 📍
🚗 220km - ⌚ 2h 30m
Refuge Chimborazo 📍

Baños - Refuge Chimborazo

- Après un dernier tour de la ville, c'est parti pour l'ascension du plus haut pic équatorien : **Chimborazo** (6 310 m). Le véhicule vous dépose à 4 800 m, d'où vous entreprenez une courte randonnée jusqu'au **refuge Edward-Whymper** à 5 000 m d'altitude. Cette base connue comme le plus haut refuge du monde doit son nom au grimpeur britannique Edward Whymper qui, en 1880, escalada pour la première fois le mont Chimborazo.

À cette altitude, la température baisse considérablement. Foulard, bonnet et veste polaire sont nécessaires. Vous pouvez ensuite faire un tour vers les aiguilles Whymper pour repérer l'itinéraire du lendemain ou bien prendre du repos au refuge, car la nuit va être courte.

☕ Petit déjeuner	Hôtel
🍴 Déjeuner	Restaurant
🍷 Dîner	Refuge
🏠 Hébergement	Refuge

Jour 10. Ascension du volcan Chimborazo



Refuge Chimborazo 📍
- ⌚ 4h
Chimborazo (6 300m) 📍
Refuge Chimborazo 📍
🚗 240km - ⌚ 4h
Quito 📍

Refuge Chimborazo - Chimborazo (6 300m)

- Vous quittez le refuge à minuit pour gravir les derniers kilomètres vous séparant du **sommet de Chimborazo à 6 300 m**. C'est le moment d'appliquer les techniques d'escalade, notamment de cramponnage, car les deux tiers du parcours se déroulent sur le glacier. Vous gravissez le glacier Thielmann afin d'arriver au pic Veintemilla. Les pentes sont parfois couvertes de glace vive et ouvertes sur des passages à 45 °. Après un ultime effort, vous vous retrouvez au sommet ! Profitez de cet instant privilégié et savourez, par temps dégagé, de la vue sur l'avenue des volcans.

Refuge Chimborazo - Quito

- Empruntez la même voie pour retourner au refuge. Un véhicule vous attend sur place pour le transfert vers Quito.

☕ Petit déjeuner	Refuge
------------------	--------

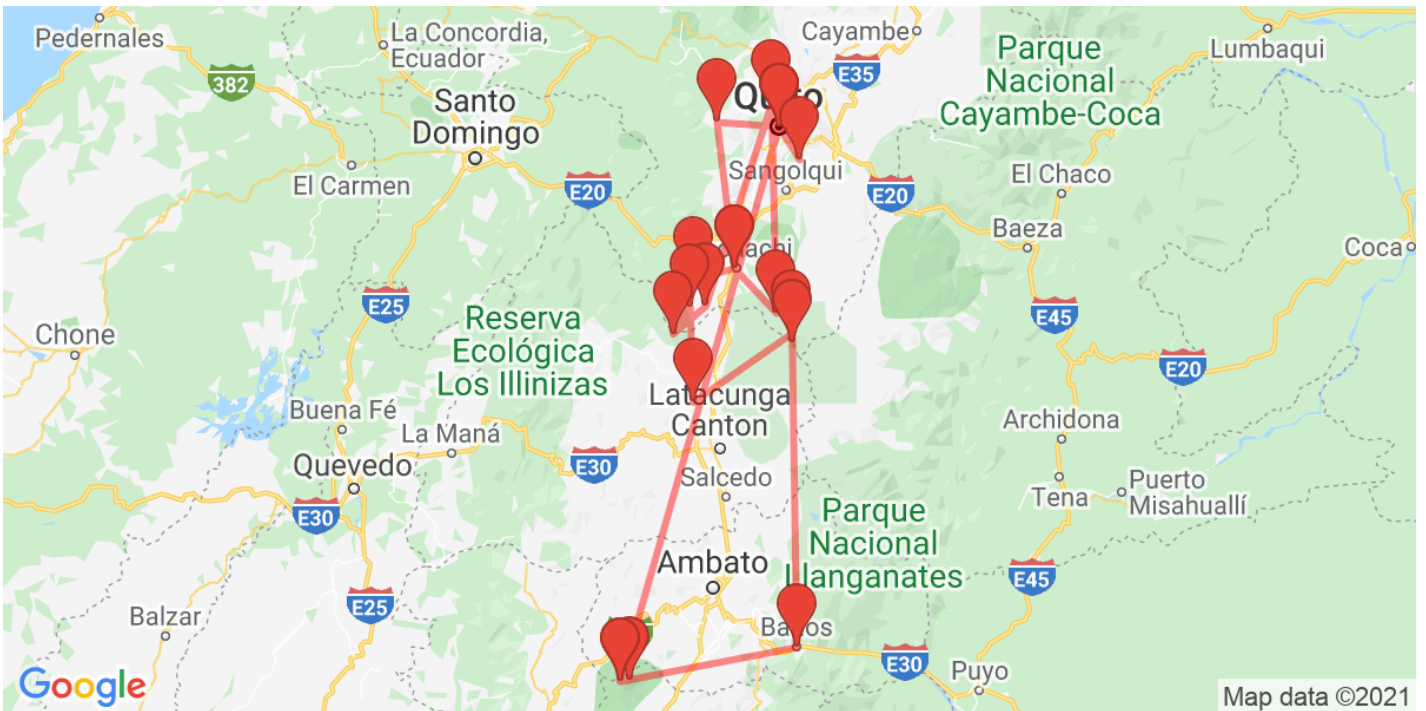
🍴 Déjeuner

Refuge

🏠 Hébergement

Hôtel

Carte itinéraire



Tarif par personne pour un circuit privatisé

2-2	3-3	4-4	5-5	6-6	7-7	8-8	9-9	10-10
2590 USD	2150 USD	1950 USD	1875 USD	1700 USD	1620 USD	1560 USD	1510 USD	1460 USD

Inclus

- Hébergement : Base chambre double avec petits déjeuners dans les hébergements mentionnés dans l'itinéraire ou équivalents
- Pension complète (petit déjeuner, repas du midi et dîner du soir)
- Eau potable à volonté
- Toutes les entrées aux Parcs nationaux, églises et activités telles que mentionnées dans l'itinéraire
- Guide Francophone Professionnel de Tourisme
- 1 Guide de Haute montagne pour 2 Personnes au Cotopaxi & Chimborazo
- Un chauffeur et son véhicule

Non inclus

- Vol international Europe/Quito/Europe
- Boissons & Pourboires
- Tout ce qui n'est pas indiqué dans Le Prix Comprend

Informations supplémentaires

Conditions générales de vente

Modalité d'inscription

Toute demande d'inscription doit être effectuée par e-mail auprès de l'Agence Locale ou directement en ligne depuis l'Espace Client accessible depuis le site internet de l'Agence Locale ou le site de notre regroupement www.nomadays.fr.

Pour se connecter à l'Espace Client, il suffit de saisir l'identifiant et le mot de passe déterminés lors de la première connexion.

L'inscription est considérée comme définitive une fois le formulaire de réservation en ligne complété et à réception du règlement de l'acompte et/ou du solde en fonction de la date d'inscription.

Selon les prestations choisies et les règlements du pays, une photocopie du passeport pourra être demandée par l'Agence Locale. En cas de non envoi de la photocopie du passeport dans les délais indiqués par l'Agence Locale, celle-ci ne pourra pas garantir la bonne exécution des prestations réservées.

Une fois le paiement effectué, un e-mail de confirmation est envoyé au Client. Il comprend la confirmation du règlement ainsi que la facture électronique téléchargeable.

Un accusé de réception est envoyé au Client par voie électronique. Dans l'hypothèse où le Client ne recevrait pas l'accusé de réception, la réservation serait néanmoins définitive à compter de sa réception par l'Agence Locale.

Modalité de paiement

Inscription réalisée plus de 30 jours avant la date du départ

Le Client doit payer un acompte de 30% du montant total des prestations réservées. Le solde du séjour doit être versé au plus tard à 30 jours avant la date de début dudit séjour.

Inscription réalisée moins de 30 jours avant la date du départ

Le Client doit régler en une seule fois la totalité du montant du voyage.

Moyens de paiements

À la confirmation de votre réservation, votre agent locale vous préparera votre facture électronique, éditée au nom du collectif d'agences locales Nomadays, agence de voyage dûment immatriculée en France. Les paiements se font soit :

- par carte bancaire en ligne et sans frais, depuis les liens de paiements disponibles sur la facture électronique.
- par virement bancaire sur le compte de l'agence de voyage Nomadays, basée en France et dûment immatriculée.

La facture électronique est mise à jour à chaque réception de paiement, et reste consultable à tout moment depuis l'Espace Client. Elle est entre autre téléchargeable et imprimable.

Conditions d'annulation

Conditions et frais d'annulation

Dans le cas où le Client se trouverait dans l'obligation d'annuler le voyage, il devra en informer l'Agence Locale et son assureur par tout moyen écrit permettant d'avoir un accusé réception, dès la survenance du fait générateur de cette annulation. La date d'émission de l'écrit sera retenue comme date d'annulation pour la facturation des frais d'annulation. En règle générale, la compagnie d'assurance apprécie, en fonction des documents que le Client lui communique directement, la date du fait générateur à l'origine de la décision d'annuler le voyage pour accepter de rembourser les frais d'annulation.

Barème des frais d'annulation totale :

- plus de 45 jours avant la date de départ : 30% du prix total TTC du voyage
- de 44 à 31 jours avant la date de départ : 40% du prix total TTC du voyage
- de 30 à 14 jours avant la date de départ : 50% du prix total TTC du voyage
- de 13 à 7 jours avant la date de départ : 75% du prix total TTC du voyage
- moins de 7 jours avant la date de départ : 100% du prix total TTC du voyage

Barème des frais d'annulation partielle, sauf cas particuliers :

Si un voyageur inscrit à un voyage privatisé annule sa participation, alors que le voyage est maintenu pour les autres participants :

- pour les prestations personnelles (non partagées) : le barème des frais d'annulation ci-dessus sera appliqué pour le voyageur qui annule.
- pour les prestations partagées : des frais égaux à 100%, quelle que soit la date d'annulation, seront facturés au participant qui annule sur sa quote-part des prestations partagées du voyage.

Lorsque plusieurs clients se sont inscrits sur un même dossier et que l'un d'eux annule son voyage, les frais d'annulation sont prélevés sur les sommes encaissées pour ce dossier, quel que soit l'auteur du versement.

En cas d'annulation, pour quelque raison que ce soit, les frais extérieurs au voyage souscrit chez l'Agence Locale et engagés par le Client tels que, frais de transport jusqu'au lieu de départ du voyage et retour au domicile (billets d'avion, de train ou de bus), frais d'obtention des visas, documents de voyages, frais de vaccination, ne pourront faire l'objet d'un quelconque remboursement.

Cession de contrat

En cas de cession du contrat, le Client est tenu d'en informer l'Agence Locale au plus tard 7 jours avant le départ par e-mail. Cette cession est possible sous réserve de disponibilité du transport aérien et du niveau adéquat du cessionnaire. Elle pourra entraîner des coûts supplémentaires (notamment en cas de modification de billet d'avion et de prestations nominatives), qui seront facturés au cessionnaire désigné. En tout état de cause, le cédant et le cessionnaire sont tenus solidairement du paiement du prix du voyage et des frais complémentaires éventuels.

Assurance

ASSURANCES ANNULATION ET ASSISTANCE

Pour participer à nos voyages, vous devez impérativement être assuré en assistance-rapatriement et frais médicaux à l'étranger.

Votre agence locale vous encourage à prendre connaissance du contrat spécifique élaboré avec notre partenaire **CHAPKA ASSURANCES et AXA ASSISTANCE**.

Pour souscrire à une assurance, connaître les garanties et les tarifs, suivez le lien ci-dessous.

CAP EXPLORER : La solution d'assurance complète conçue pour vivre sereinement votre voyage !

Choisissez la formule qui vous correspond le mieux:

- Explorer'Multirisque
- Explorer'Annulation
- Explorer'Assistance
- Explorer' Complémentaire Carte Bancaire

Spécifiques à nos voyages, nous suggérons fortement d'y souscrire.

Si vous choisissez de souscrire à l'une de ces formules, la convention détaillant l'ensemble des garanties et les modalités de déclaration du sinistre sont disponibles sur le site Internet de l'assureur.

Votre agence locale en aura connaissance, mais seul le participant est responsable du respect des procédures de déclaration de tout sinistre. Le participant doit donc conserver cette convention avec lui pendant toute la durée de son voyage.