

Parapente dans les volcans des Andes



Jours:	15
Prix:	1900 USD Vol international non inclus
Confort:	★★★★★
Difficulté:	★★★☆☆
	📌 Parapente 📌 Volcans 📌 Paysages

Connu pour sa forme de cône quasi parfait et son pic englacé, le Cotopaxi est un trésor de l'allée des volcans. Voler en parapente depuis le sommet du plus haut volcan en activité du monde peut paraître un rêve ! Et pourtant, avec de bonnes conditions météo, c'est ce que nous vous invitons à expérimenter avec ce programme court. Avec une acclimatation progressive et un encadrement de qualité, nous partirons à la conquête du ciel équatorien depuis tous les sommets « secs » des Andes, à plus de 4 000 m d'altitude. Tels des condors, nous survolerons le paramo et les paysages pittoresques de l'avenue des volcans. C'est également une occasion de profiter de la région d'Otavalo et ses lacs, ainsi que de la ville thermale de Baños. En bonus, nous goûterons aux joies du soaring au bord de l'océan Pacifique.

Les points forts de ce voyage :

- Une acclimatation progressive
- Découverte des plus beaux sites de parapente en Équateur en 15 jours
- Journée de détente sur la côte du Pacifique à la fin du voyage

Jour 1. Accueil et transfert à Otavalo



Quito - Otavalo

- Accueil à l'aéroport par notre équipe, puis transfert à Otavalo, un village indigène situé dans la région de l'Imbabura, au nord du pays. Dans les ruelles aux couleurs du drapeau national, nous établissons un premier contact avec les *Indiens quechuas*.

Quito 📍
🚗 120km - ⌚ 2h 50m
Otavalo 📍

🍴 Déjeuner	Restaurant
🏠 Hébergement	Hôtel

Jour 2. Visite d'Otavalo et ses environs



Otavalo 📍

- Le samedi, le village d'Otavalo offre un formidable spectacle avec son marché hebdomadaire. Les indiens descendent des collines, avec leur chapeau de feutre et leur poncho caractéristique, pour faire commerce de tout ce que l'on peut imaginer. Le matin, visite du marché aux animaux, marché local et artisanal.
- Dans l'après-midi, nous nous promenons sur les hauteurs de la ville, à la rencontre de l'**arbre sacré Lechero**, où une superbe vue sur Otavalo nous attend.

☕ Petit déjeuner	Hôtel
🍴 Déjeuner	Restaurant
🏠 Hébergement	Hôtel

Jour 3. Volcan Cubilche, ascension et vol depuis le sommet



Otávalo

- C'est notre première journée d'acclimatation dans les Andes. Nous gravissons le volcan Cubilche en vue de notre premier vol. Lors de la montée, nous traversons le paramo andin et sa végétation d'altitude, en frôlant des parcelles de terres cultivées. Nous atteignons le sommet à environ 3 820 m d'altitude. Après les dernières préparations, nous nous livrons à notre baptême de l'air équatorien. Le décollage est facile avec le relief du site.

Petit déjeuner	Hôtel
Déjeuner	Pique-nique
Hébergement	Hôtel

Jour 4. Volcan Fuya-Fuya, ascension et vol depuis le sommet



Otávalo

Mojanda

Fuya Fuya (4 263 m)

Quito

Mojanda - Fuya Fuya (4 263 m)

- Après le petit-déjeuner, nous sommes transférés aux lagunes de Mojanda, le point de départ de la courte **ascension du volcan Fuya-Fuya** (4280 m). Nous cheminons sur un sentier raide jusqu'à la crête, d'où les panoramas sont tout simplement sensationnels : les lacs en contrebas et les volcans des Andes à l'horizon. Une fois au sommet, nous reprenons notre souffle, enfilons nos équipements et prenons notre envol.

Fuya Fuya (4 263 m) - Quito

- Nous revenons à Quito après avoir profité des airs. Nous passons le reste de la journée à visiter le quartier historique de la capitale où se situent les principaux monuments de l'époque coloniale.

Petit déjeuner	Hôtel
Déjeuner	Pique-nique
Hébergement	Hôtel

Jour 5. Volcan Guagua Pichincha, ascension et vol depuis le sommet — Cotopaxi Pungo



Quito

Pichincha Volcano (4 784 m)

Refuge Cotopaxi

Quito - Pichincha Volcano (4 784 m)

- En quittant Quito, nous attaquons l'**ascension du Guagua Pichincha** (4 790 m) pour poursuivre notre acclimatation. Du bord du cratère, selon le temps, nous verrons des fumerolles s'échapper, témoignant de l'activité du volcan.

Nous survolons le massif du Pichincha : les vallées verdoyantes s'étendent sous nos yeux. Nous apercevons également Quito...

Pichincha Volcano (4 784 m) - Refuge Cotopaxi

- Après cette séance de parapente, nous regagnons notre véhicule pour un transfert vers le sud, en direction du Parc national du volcan Cotopaxi.

Petit déjeuner	Hôtel
----------------	-------

☺ Petit déjeuner	Hotel
🍷 Déjeuner	Pique-nique
🍷 Dîner	Auberge
🏠 Hébergement	Auberge

Jour 6. Rumiñahui, ascension et vol depuis le sommet



Refuge Cotopaxi 📍
 Rumiñahui (4 721 m) 📍
 Iliniza 📍
 Refuge Cotopaxi 📍

Refuge Cotopaxi - Rumiñahui (4 721 m)

- Aujourd'hui, nous randonnons dans le parc du Cotopaxi, en vue de conquérir le sommet du mont Rumiñahui (4721 m) qui surplombe la *lagune Limpiopungo*. Nous commençons par traverser le paramo, puis arpentons de petites pentes d'éboulis. Nous surmontons ensuite des blocs de lave afin d'atteindre les crêtes du volcan. En décollant du sommet, nous planons au-dessus des paysages andins, avec le colossal Cotopaxi en arrière-plan.

Rumiñahui (4 721 m) - Iliniza

- De retour sur terre, nous sommes transférés au Iliniza lodge pour une nuitée.

☺ Petit déjeuner	Auberge
🍷 Déjeuner	Pique-nique
🍷 Dîner	Lodge
🏠 Hébergement	Lodge

Jour 7. Iliniza Nord, ascension et vol depuis le sommet




Refuge Cotopaxi 📍

- Nous débutons la journée par une marche d'approche vers les pentes de l'**Iliniza Nord** (5 124 m). Les choses sérieuses débutent au lieu-dit « La Vierge ». La montée devient raide, mais les vues sur l'avenue des volcans, la forêt et les lagons récompensent nos efforts. Nous prenons notre envol depuis le sommet, à plus de **5 000 m d'altitude**. Nous découvrons depuis les airs la beauté de la réserve écologique, face au Cotopaxi.

Nous passons la nuit dans le parc.

☺ Petit déjeuner	Lodge
🍷 Déjeuner	Pique-nique
🍷 Dîner	Lodge
🏠 Hébergement	Lodge

Jour 8. Parc national du Cotopaxi



Refuge Cotopaxi - Baños



Refuge Cotopaxi 📍
🚗 450km - ⌚ 7h
Baños 📍

- Le Parc national du volcan Cotopaxi nous ouvre ses portes ! En entrant, le paramo andin nous dépayse d'emblée. Nous randonnons sur terres de hautes herbes étalées au pied du Cotopaxi, le plus haut volcan actif de la planète, dont le cône enneigé culmine à 5 897 m. Il ne sera pas rare de voir des chevaux sauvages dans ces hauts plateaux.
- En fin de journée, nous nous dirigeons vers la ville thermale de Baños, aux portes de l'Amazonie équatorienne.

☺ Petit déjeuner	Lodge
🍷 Déjeuner	Restaurant
🏠 Hébergement	Hôtel

Jour 9. A Baños



Baños 📍

- Sur terre et dans les airs, nous partons à la découverte de la région de Baños. Nous consultons notre guide afin de profiter au maximum de cette journée d'exploration. Nous avons le choix entre deux spots de parapentes ; l'un nous contraint à atterrir sur un terrain de football : précision est de rigueur !
- D'autres activités payantes sont possibles à la demande : canyoning, rafting, balade en VTT, etc.

☺ Petit déjeuner	Hôtel
🍷 Déjeuner	Restaurant
🏠 Hébergement	Hôtel

Jour 10. La belle lagune de Quilotoa



Baños 📍
🚗 400km - ⌚ 8h 20m
Quilotoa 📍

Baños - Quilotoa





- Après avoir profité des bains thermaux de Baños, nous retrouvons les hauteurs. Nous partons en direction de la belle lagune de Quilotoa (3 900 m), logée dans une immense caldeira.
- Nous admirons le lac aux eaux turquoise unique en marchant sur la crête ou en le survolant. À nous de choisir !

☺ Petit déjeuner	Hôtel
🍷 Déjeuner	Restaurant
🍷 Dîner	Auberge
🏠 Hébergement	Auberge


Jour 11. Direction Crucita

Quilotoa - Crucita



Quilotoa 
 300km -  6h
Crucita 

- C'est notre dernière journée dans les Andes équatoriennes. Nous profitons de la matinée pour explorer les environs de la lagune de Quilotoa et faire une rando-vol.
- Nous mettons ensuite le cap sur Crucita, une charmante ville côtière très prisée par les amoureux de parapente. Après le check-in à l'hôtel, nous sommes libres de visiter ce bout du monde arrosé par l'Océan Pacifique.




 Petit déjeuner	Auberge
 Déjeuner	Restaurant
 Hébergement	Hôtel

Jour 12. A la rencontre des parapentistes







Crucita 

- Aujourd'hui, nous approchons l'**école de parapente Valdores**, créée par l'illustre parapentiste **Luis Tobar**, afin de profiter de multiples vols et reposes à la plage.
Nous apprenons à apprivoiser les courants océaniques en volant parmi les mouettes et les frégates.
Nous nous accordons ensuite une baignade revitalisante dans la piscine de l'hôtel.

 Petit déjeuner	Hôtel
 Déjeuner	Restaurant
 Hébergement	Hôtel




Jour 13. Le long de la côte Pacifique



Crucita 
 70km -  1h 15m
Canoa 

Crucita - Canoa

- Le matin, nous pouvons poursuivre nos activités avec l'école de parapente, ou bien rester à l'hôtel, non loin de la mer, pour profiter des infrastructures et nous reposer.
- Nous quittons ensuite Crucita, en remontant la côte Pacifique, pour découvrir un autre hotspot de parapente : Canoa. Nous faisons un petit tour de la ville « multisport » bénie d'une splendide plage et d'un coucher de soleil envoûtant. Nous passons la nuit dans un hôtel local

 Petit déjeuner	Hôtel
 Déjeuner	Restaurant
 Hébergement	Hôtel

Jour 14. Dernière journée de vol au-dessus de Bahia de Caraquez



- Nous consacrons cette journée à Canoa à la pratique du soaring. Son environnement privilégié et son exposition orientée Ouest permettent de multiples vols. Nous décollons depuis les reliefs élevés de Bahia de Caraquez pour survoler la **région d'El Nido**.



En fin de journée, nous nous installons sur la plage pour prendre du repos, en laissant la brise marine nous bercer.

Canoa 📍

☕ Petit déjeuner	Hôtel
🍷 Déjeuner	Restaurant
🏠 Hébergement	Hôtel

Jour 15. Bon vol et à bientôt!



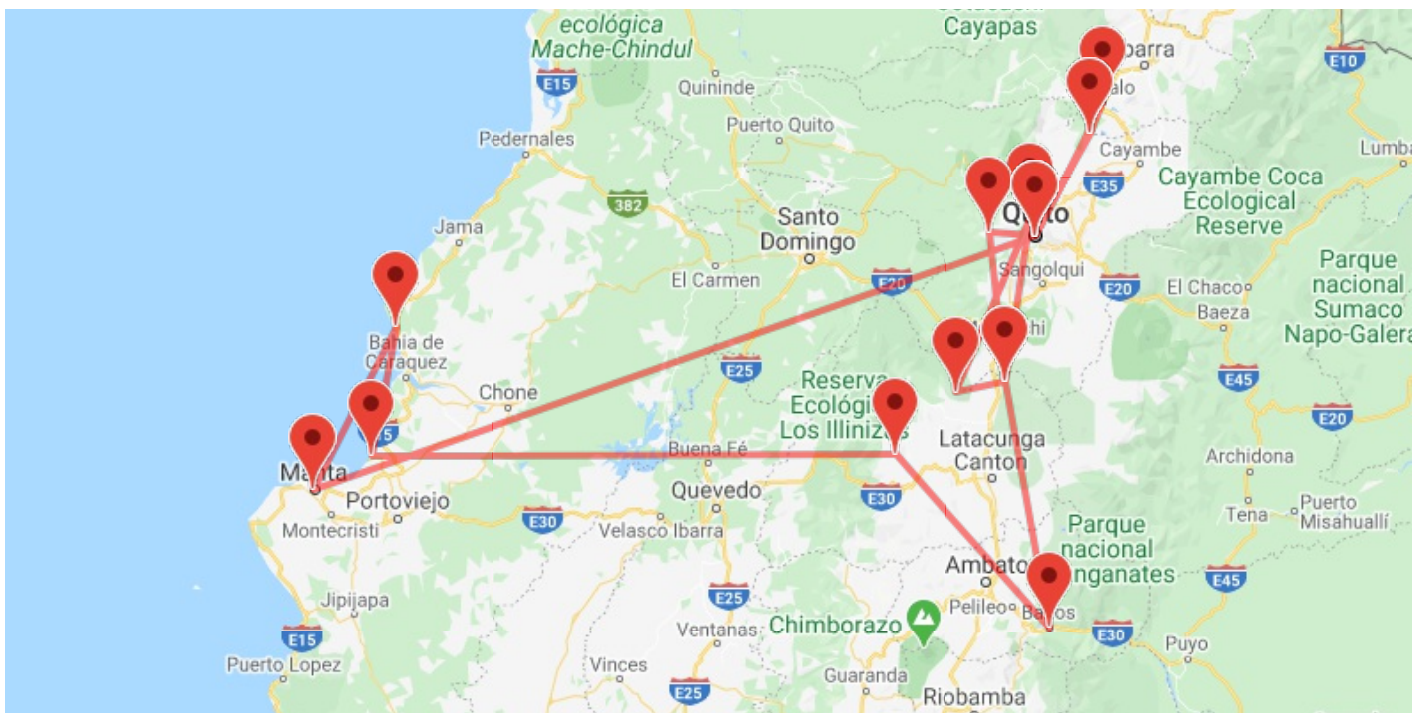
Canoa - Manta

- Notre séjour touche à sa fin. Nous quittons Canoa dans la matinée pour rejoindre l'aéroport de Manta où nous prendrons un vol domestique vers Quito. Connexion avec notre vol international. Fin des prestations.

Canoa 📍
 🚗 105km - ⌚ 2h
 Manta 📍
 ✈️ - ⌚ 50m
 Quito 📍

☕ Petit déjeuner	Hôtel
🍷 Déjeuner	Restaurant
🏠 Hébergement	Hôtel

Carte itinéraire



Tarif par personne pour un circuit privatisé



Inclus

- Véhicule privé très confortable pendant tout le circuit
- Guide Francophone Professionnel de Tourisme & Montagne
- Hébergement : Base chambre double avec petits déjeuners dans les hébergements mentionnés dans l'itinéraire ou équivalents
- Pension complète telle que détaillée dans l'itinéraire sauf dans les villes.
- Toutes les entrées dans les parcs nationaux et activités telles que mentionnées dans l'itinéraire

Non inclus

- Vol international Europe/Quito/Europe
- Boissons & Pourboires
- Tout ce qui n'est pas indiqué dans Le Prix Comprend

Informations supplémentaires

Conditions générales de vente

Modalité d'inscription

Toute demande d'inscription doit être effectuée par e-mail auprès de l'Agence Locale ou directement en ligne depuis l'Espace Client accessible depuis le site internet de l'Agence Locale ou le site de notre regroupement www.nomadays.fr.

Pour se connecter à l'Espace Client, il suffit de saisir l'identifiant et le mot de passe déterminés lors de la première connexion.

L'inscription est considérée comme définitive une fois le formulaire de réservation en ligne complété et à réception du règlement de l'acompte et/ou du solde en fonction de la date d'inscription.

Selon les prestations choisies et les règlements du pays, une photocopie du passeport pourra être demandée par l'Agence Locale. En cas de non envoi de la photocopie du passeport dans les délais indiqués par l'Agence Locale, celle-ci ne pourra pas garantir la bonne exécution des prestations réservées.

Une fois le paiement effectué, un e-mail de confirmation est envoyé au Client. Il comprend la confirmation du règlement ainsi que la facture électronique téléchargeable.

Un accusé de réception est envoyé au Client par voie électronique. Dans l'hypothèse où le Client ne recevrait pas l'accusé de réception, la réservation serait néanmoins définitive à compter de sa réception par l'Agence Locale.

Modalité de paiement

Inscription réalisée plus de 30 jours avant la date du départ

Le Client doit payer un acompte de 30% du montant total des prestations réservées. Le solde du séjour doit être versé au plus tard à 30 jours avant la date de début dudit séjour.

Inscription réalisée moins de 30 jours avant la date du départ

Le Client doit régler en une seule fois la totalité du montant du voyage.

Moyens de paiements

À la confirmation de votre réservation, votre agent locale vous préparera votre facture électronique, éditée au nom du collectif d'agences locales Nomadays, agence de voyage dûment immatriculée en France. Les paiements se font soit :

- par carte bancaire en ligne et sans frais, depuis les liens de paiements disponibles sur la facture électronique.
- par virement bancaire sur le compte de l'agence de voyage Nomadays, basée en France et dûment immatriculée.

La facture électronique est mise à jour à chaque réception de paiement, et reste consultable à tout moment depuis l'Espace Client. Elle est entre autre téléchargeable et imprimable.

Conditions d'annulation

Conditions et frais d'annulation

Dans le cas où le Client se trouverait dans l'obligation d'annuler le voyage, il devra en informer l'Agence Locale et son assureur par tout moyen écrit permettant d'avoir un accusé réception, dès la survenance du fait générateur de cette annulation. La date d'émission de l'écrit sera retenue comme date d'annulation pour la facturation des frais d'annulation. En règle générale, la compagnie d'assurance apprécie, en fonction des documents que le Client lui communique directement, la date du fait générateur à l'origine de la décision d'annuler le voyage pour accepter de rembourser les frais d'annulation.

Barème des frais d'annulation totale :

- plus de 45 jours avant la date de départ : 30% du prix total TTC du voyage
- de 44 à 31 jours avant la date de départ : 40% du prix total TTC du voyage
- de 30 à 14 jours avant la date de départ : 50% du prix total TTC du voyage
- de 13 à 7 jours avant la date de départ : 75% du prix total TTC du voyage
- moins de 7 jours avant la date de départ : 100% du prix total TTC du voyage

Barème des frais d'annulation partielle, sauf cas particuliers :

Si un voyageur inscrit à un voyage privatisé annule sa participation, alors que le voyage est maintenu pour les autres participants :

- pour les prestations personnelles (non partagées) : le barème des frais d'annulation ci-dessus sera appliqué pour le voyageur qui annule.
- pour les prestations partagées : des frais égaux à 100%, quelle que soit la date d'annulation, seront facturés au participant qui annule sur sa quote-part des prestations partagées du voyage.

Lorsque plusieurs clients se sont inscrits sur un même dossier et que l'un d'eux annule son voyage, les frais d'annulation sont prélevés sur les sommes encaissées pour ce dossier, quel que soit l'auteur du versement.

En cas d'annulation, pour quelque raison que ce soit, les frais extérieurs au voyage souscrit chez l'Agence Locale et engagés par le Client tels que, frais de transport jusqu'au lieu de départ du voyage et retour au domicile (billets d'avion, de train ou de bus), frais d'obtention des visas, documents de voyages, frais de vaccination, ne pourront faire l'objet d'un quelconque remboursement.

Cession de contrat

En cas de cession du contrat, le Client est tenu d'en informer l'Agence Locale au plus tard 7 jours avant le départ par e-mail. Cette cession est possible sous réserve de disponibilité du transport aérien et du niveau adéquat du cessionnaire. Elle pourra entraîner des coûts supplémentaires (notamment en cas de modification de billet d'avion et de prestations nominatives), qui seront facturés au cessionnaire désigné. En tout état de cause, le cédant et le cessionnaire sont tenus solidairement du paiement du prix du voyage et des frais complémentaires éventuels.

Assurance

ASSURANCES ANNULATION ET ASSISTANCE

Pour participer à nos voyages, vous devez impérativement être assuré en assistance-rapatriement et frais médicaux à l'étranger.

Votre agence locale vous encourage à prendre connaissance du contrat spécifique élaboré avec notre partenaire **CHAPKA**

ASSURANCES et AXA ASSISTANCE.

Pour souscrire à une assurance, connaître les garanties et les tarifs, suivez le lien ci-dessous.

CAP EXPLORER : La solution d'assurance complète conçue pour vivre sereinement votre voyage !

Choisissez la formule qui vous correspond le mieux:

- Explorer'Multirisque
- Explorer'Annulation
- Explorer'Assistance
- Explorer' Complémentaire Carte Bancaire

Spécifiques à nos voyages, nous suggérons fortement d'y souscrire.

Si vous choisissez de souscrire à l'une de ces formules, la convention détaillant l'ensemble des garanties et les modalités de déclaration du sinistre sont disponibles sur le site Internet de l'assureur.

Votre agence locale en aura connaissance, mais seul le participant est responsable du respect des procédures de déclaration de tout sinistre. Le participant doit donc conserver cette convention avec lui pendant toute la durée de son voyage.